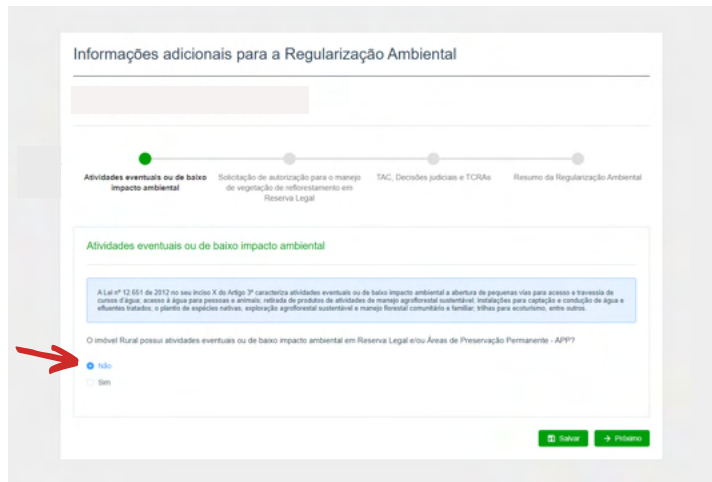


Passo a passo para realizar a regularização ambiental com adesão ao PRA e acesso aos benefícios

ETAPA 1



1 A etapa 1 é referente as atividades eventuais ou de baixo impacto ambiental.

Possui um texto explicativo da Lei nº 12.651 de 2012.

O usuário deve responder a pergunta: O imóvel Rural possui atividades eventuais ou de baixo impacto ambiental em Reserva Legal e/ou Áreas de Preservação Permanente - APP?

Caso selecione NÃO, clicar no botão "próximo".

2 Se SIM, selecionar a atividade e clicar em adicionar, conforme a imagem ao lado.

OBS: Os botões referentes as ações, após adicionar a atividade, aparecem em duas colorações: verde (não é um campo obrigatório) e vermelho (é um campo obrigatório). Após o preenchimento o botão fica verde também, demonstrando que pode passar para a próxima etapa.



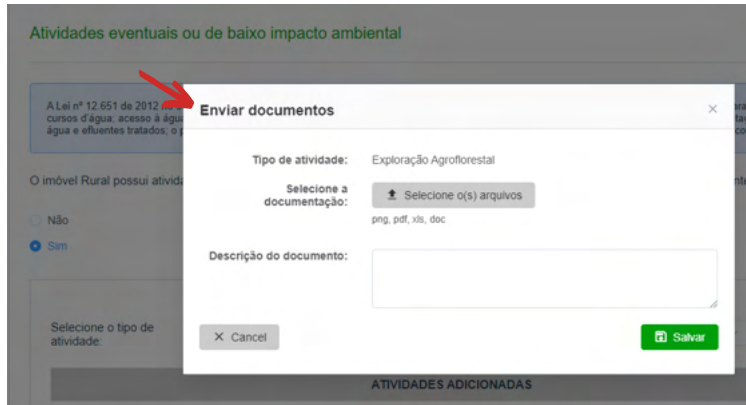
3 Após adicionar a atividade, aparecerá uma tabela com as atividades adicionadas. O usuário terá duas ações: vetorizar no mapa e enviar documentos.



A vetorização ocorre conforme a imagem ao lado. O mapa contém as seguintes funcionalidades conforme a numeração que consta ao lado: desenhar polígono (1); importar shape (2); apagar polígono (3); arrastar o mapa; área vetorizada (5); zoom mais e menos (6); centralizar no imóvel (7); visualizar camadas (8).

Passo a passo para realizar a regularização ambiental com adesão ao PRA e acesso aos benefícios

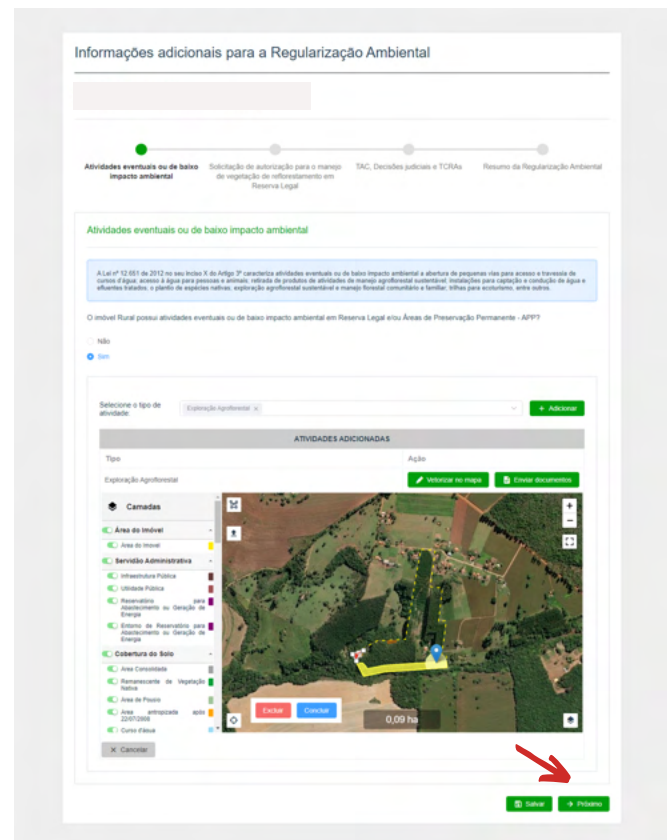
ETAPA 1



- 4 Clicando em "enviar documentos" é possível anexar documentos referente ao tipo de atividade que foi adicionada. Após selecionar o(s) arquivos, adicionar uma descrição do documento caso deseje e clicar em salvar.

- 5 Após a vetorização e envio de documentos, clique em próximo.

OBS: Clique em salvar para manter salvo os seus dados de onde parou.



Passo a passo para realizar a regularização ambiental com adesão ao PRA e acesso aos benefícios

ETAPA 2

1 A etapa 2 é referente a solicitação de autorização para o manejo de vegetação de reflorestamento em Reserva Legal.

Possui um texto explicativo sobre coleta e exploração seletiva.

O usuário deve responder a pergunta: Deseja solicitar autorização para o manejo de vegetação de reflorestamento em Reserva Legal?

Caso selecione NÃO, clicar no botão "próximo".

Atividades eventuais ou de baixo impacto ambiental

Solicitação de autorização para o manejo de vegetação de reflorestamento em Reserva Legal

TAC, Decisões judiciais e TCRAs

Resumo da Regularização Ambiental

Solicitação de autorização para o manejo de vegetação de reflorestamento em Reserva Legal

• Coleta: tipo de exploração sustentável que não coloca em risco a vida, não acarreta a morte e não implica na remoção total do indivíduo, exceto quando a remoção total do indivíduo se tratar de arvoredos caídos, partes diurnas de plantas e componentes de bancos de piléguas ou de colônias de bromélias.

• Exploração Seletiva: tipo de exploração sustentável que consiste na remoção de indivíduos de uma comunidade vegetal, por meio de corte, não implicando na conversão de áreas para uso alternativo do solo.

Deseja solicitar autorização para o manejo de vegetação de reflorestamento em Reserva Legal?

Não

Sim

← Voltar

Salvar

→ Próximo

2 Se SIM, selecionar a atividade a ser realizada na área da Reserva Legal em recomposição, preencher as informações e clicar em adicionar, conforme a imagem ao lado.

Ao lado temos como um exemplo a Poda.

Deseja solicitar autorização para o manejo de vegetação de reflorestamento em Reserva Legal?

Não

Sim

Selecione a atividade a ser realizada na área da Reserva Legal em recomposição: *

Selecione

Poda

Desrama

Desbaste

Plantio de enriquecimento de espécies nativas para posterior exploração sustentável

Plantio de enriquecimento de espécies exóticas para posterior exploração sustentável

Coleta de espécies nativas para fins comerciais

Coleta de espécies exóticas para fins comerciais

Coleta de espécies nativas, sem fins comerciais, para uso dentro do imóvel

Nenhuma solicitação de

← Voltar

Salvar

→ Próximo

Selecione a atividade a ser realizada na área da Reserva Legal em recomposição: *

Poda

Selecione o ano que a atividade está prevista no cronograma da recomposição: *

Ano 01

Ano 02

Ano 03

Ano 04

Ano 05

Ano 06

Ano 07

Ano 08

Ano 09

Ano 10

Ano 11

Ano 12

Ano 13

Ano 14

Ano 15

Ano 16

Ano 17

Ano 18

Ano 19

Ano 20

+ Adicionar

ATIVIDADES ADICIONADAS

Tipo	Produto	Espécie	Quantidade	Cronograma (ano)	Ação
Nenhuma solicitação de autorização realizada.					

← Voltar

Salvar

→ Próximo

Passo a passo para realizar a regularização ambiental com adesão ao PRA e acesso aos benefícios

ETAPA 2

Desaja solicitar autorização para o manejo de vegetação de reflorestamento em Reserva Legal?

Não
 Sim

Selecione a atividade a ser realizada na área da Reserva Legal em recomposição: *

Selecione

+ Adicionar

ATIVIDADES ADICIONADAS					
Tipo	Produto	Espécie	Quantidade	Cronograma (ano)	Ação
Poda	-	-	-	1, 4, 8, 10	

← Voltar

Salvar Próximo

3 Após adicionar a atividade, aparecerá uma tabela com as atividades adicionadas. O usuário terá duas ações: excluir e editar.

A tabela das atividades adicionadas possui os seguintes campos: tipo, produto, espécie, quantidade, cronograma (ano) e ação (botões de excluir e editar).

4 Após adicionar todas as atividades, clique em próximo.

OBS: Clique em salvar para manter salvo os seus dados de onde parou.

Informações adicionais para a Regularização Ambiental

Atividades eventuais ou de baixo impacto ambiental

Solicitação de autorização para o manejo de vegetação de reflorestamento em Reserva Legal

TAC, Decisões judiciais e TCRAs

Resumo da Regularização Ambiental

Solicitação de autorização para o manejo de vegetação de reflorestamento em Reserva Legal

- Colta: tipo de exploração sustentável que não coloca em risco a vida, não acarreta a morte e não implica na remoção total do indivíduo, exceto quando a remoção total do indivíduo se tratar de árvores caídas, partes devida do plantas e componentes de banco de plântulas ou de colônias de brotoas.
- Exploração Seletiva: tipo de exploração sustentável que consiste na remoção de indivíduos de uma comunidade vegetal, por meio de corte, não implicando na conversão de áreas para uso alternativo do solo.

Desaja solicitar autorização para o manejo de vegetação de reflorestamento em Reserva Legal?

Não
 Sim

Selecione a atividade a ser realizada na área da Reserva Legal em recomposição: *

Selecione

+ Adicionar

ATIVIDADES ADICIONADAS					
Tipo	Produto	Espécie	Quantidade	Cronograma (ano)	Ação
Poda	-	-	-	1, 3, 5	

← Voltar

Salvar Próximo



Passo a passo para realizar a regularização ambiental com adesão ao PRA e acesso aos benefícios

ETAPA 3

Atividades eventuais ou de baixo impacto Solicitação de autorização para o manejo de vegetação de reflorestamento em Reserva Legal TAC, Decisões judiciais e TCRAs Resumo da Regularização Ambiental

TAC, Decisões judiciais e TCRAs

Caso o imóvel possua compromissos anteriores que tenham alguma relação com adequação ou regularização ambiental, firmados/estabelecidos com/por instituições integrantes ou não do Sistema Ambiental Paulista, como o Ministério Público (exemplo Termo de Ajustamento de Conduta - TAC) e Cabido (Termo de Compromisso de Recuperação Ambiental - TCRA), nesta etapa o usuário deverá adicionar mais informações sobre a instituição de Reserva Legal e sua recomposição se necessário, ou Restauração de Áreas de Preservação Permanente e Uso restrito se for o caso. A forma e o tempo da recomposição são aqueles definidos no TAC, TCRA ou sentença.

O imóvel Rural possui TAC, Decisões judiciais ou TCRAs?

Não
 Sim

[← Voltar](#) [Salvar](#) [→ Próximo](#)

1 A etapa 3 é referente ao TAC, Decisões judiciais e TCRAs.

Possui um texto explicativo sobre o tema.

O usuário deve responder a pergunta: O imóvel Rural possui TAC, Decisões judiciais ou TCRAs?

Caso selecione NÃO, clicar no botão "próximo".

2 Se SIM, selecionar o tipo de área a ser adequada e clicar em adicionar, conforme a imagem ao lado. São dois tipos de área: Área de Preservação Permanente e Reserva Legal.

OBS: Os botões referentes as ações, após adicionar a atividade, aparecem em duas colorações: verde (não é um campo obrigatório) e vermelho (é um campo obrigatório). Após o preenchimento o botão fica verde também, demonstrando que pode passar para a próxima etapa.

Atividades eventuais ou de baixo impacto Solicitação de autorização para o manejo de vegetação de reflorestamento em Reserva Legal TAC, Decisões judiciais e TCRAs Resumo da Regularização Ambiental

TAC, Decisões judiciais e TCRAs

Caso o imóvel possua compromissos anteriores que tenham alguma relação com adequação ou regularização ambiental, firmados/estabelecidos com/por instituições integrantes ou não do Sistema Ambiental Paulista, como o Ministério Público (exemplo Termo de Ajustamento de Conduta - TAC) e Cabido (Termo de Compromisso de Recuperação Ambiental - TCRA), nesta etapa o usuário deverá adicionar mais informações sobre a instituição de Reserva Legal e sua recomposição se necessário, ou Restauração de Áreas de Preservação Permanente e Uso restrito se for o caso. A forma e o tempo da recomposição são aqueles definidos no TAC, TCRA ou sentença.

O imóvel Rural possui TAC, Decisões judiciais ou TCRAs?

Não
 Sim

Área de Preservação Permanente
Reserva Legal

Selecionar o tipo de área a ser adequada *
Reserva Legal

Tempo de recomposição * 0 +

[+ Adicionar](#)

3 Após adicionar, aparecerá uma tabela com os tipos de área a serem adicionadas. O usuário terá três ações: vetorizar no mapa, enviar documentos e excluir.

Tipo	Tempo de recomposição	Ação
Área de Preservação Permanente	1 ano(s)	Vetorizar no mapa Enviar documentos

Camadas

- Área do Imóvel
- Área do imóvel
- Serviço Administrativa
- Infraestrutura Pública
- Utilidade Pública
- Reservatório Abastecimento ou Geração de Energia
- Entorno de Reservatório, sem Abastecimento ou Geração de Energia
- Cobertura do Solo
- Área Consolidada
- Remanescente de Vegetação Nativa
- Área de Floresta
- Área arborizada 22/07/2008
- Curso d'Água

[Excluir](#) [Cancelar](#)

[← Voltar](#) [Salvar](#) [→ Próximo](#)

A vetorização ocorre conforme a imagem ao lado. O mapa contém as seguintes funcionalidades conforme a numeração que consta ao lado: desenhar polígono (1); importar shape (2); apagar polígono (3); arrastar o mapa; área vetorizada (4); zoom mais e menos (5); centralizar no imóvel (6); visualizar camadas (7).



Passo a passo para realizar a regularização ambiental com adesão ao PRA e acesso aos benefícios

ETAPA 3

Caso o imóvel possua compromissos anteriores que tenham alguma relação com adequação ou regularização ambiental, firmados/estabelecidos com por instituições integrantes ou não do Sistema Ambiental Paulista, como o Ministério Público (exemplo Termo de Ajustamento de Conduta - TAC) e Cetesb (Termo de Compromisso de Recuperação Ambiental - TCRA), nesta etapa o usuário deverá adicionar mais informações sobre a instituição de Reserva Legal e sua recomposição se necessário, ou Restauração de Áreas de Preservação Permanente e Uso restrito se for o caso. A forma e o tempo de recomposição são aqueles definidos no TAC, TCRA ou sentença.

O imóvel Rural possui TAC, Decisões judiciais ou TCRAs?

Não
 Sim

Selecione o tipo de área a ser adequada *

TIPOS DE ÁREA A SEREM ADEQUADAS ADICIONADAS		
Tipo	Tempo de recomposição	Ação
Área de Preservação Permanente	1 ano(s)	Vetorizar no mapa Enviar documentos

[Voltar](#) [Salvar](#) [Próximo](#)

4 Clicando em "enviar documentos" o usuário deve anexar documentos referente aos tipos de área a serem adequadas que foi adicionada. Após selecionar o(s) arquivos, adicionar uma descrição do documento caso deseje e clicar em salvar. O envio de documentos é obrigatório.

5 Após a vetorização e envio de documentos, clique em próximo.

OBS: Clique em salvar para manter salvo os seus dados de onde parou.

Caso o imóvel possua compromissos anteriores que tenham alguma relação com adequação ou regularização ambiental, firmados/estabelecidos com por instituições integrantes ou não do Sistema Ambiental Paulista, como o Ministério Público (exemplo Termo de Ajustamento de Conduta - TAC) e Cetesb (Termo de Compromisso de Recuperação Ambiental - TCRA), nesta etapa o usuário deverá adicionar mais informações sobre a instituição de Reserva Legal e sua recomposição se necessário, ou Restauração de Áreas de Preservação Permanente e Uso restrito se for o caso. A forma e o tempo de recomposição são aqueles definidos no TAC, TCRA ou sentença.

O imóvel Rural possui TAC, Decisões judiciais ou TCRAs?

Não
 Sim

Selecione o tipo de área a ser adequada *

TIPOS DE ÁREA A SEREM ADEQUADAS ADICIONADAS		
Tipo	Tempo de recomposição	Ação
Área de Preservação Permanente	1 ano(s)	Vetorizar no mapa Enviar documentos

[Voltar](#) [Salvar](#) [Próximo](#)



Passo a passo para realizar a regularização ambiental com adesão ao PRA e acesso aos benefícios

ETAPA 4

Atividades eventuais ou de baixo impacto ambiental Solicitação de autorização para o manejo de vegetação de reflorestamento em Reserva Legal TAC, Decisões judiciais e TCRAs **Resumo da Regularização Ambiental**

Resumo da Regularização Ambiental

Áreas a manter, recompor e compensar

Classe	Área com manutenção de atividades (ha)	Área a recompor (ha)	Área a compensar (ha)
Reserva Legal - RL	Não se aplica	-0,09	1,67
Total	-	-	1,67

Solicitação de autorização para o manejo de vegetação de reflorestamento em Reserva Legal

Tipo	Produto	Espécie	Quantidade	Cronograma (ano)
Podão	-	-	-	1, 3, 5

TAC, Decisões Judiciais e TCRAs

TIPOS DE ÁREAS A SEREM ADEQUADAS ADICIONADAS	
Tipo	Tempo de Recomposição
Área de Preservação Permanente	1 ano(s)
Reserva Legal	1 ano(s)

← Voltar Salvar e acessar Módulo de Regularização Ambiental

1

A etapa 4 é referente ao resumo da Regularização Ambiental.

Possui uma tabela com o resumo da regularização que contempla três pontos:

- Áreas a manter, recompor e compensar;
- Solicitação de autorização para o manejo de vegetação de reflorestamento em Reserva Legal;
- TAC, Decisões judiciais e TCRAs.

2

Após conferir todos os dados da tabela, clique em Salvar e acessar Módulo de Regularização Ambiental.

Informações adicionais para a Regularização Ambiental Sucesso! Informações salvas com sucesso

Atividades eventuais ou de baixo impacto ambiental Solicitação de autorização para o manejo de vegetação de reflorestamento em Reserva Legal TAC, Decisões judiciais e TCRAs **Resumo da Regularização Ambiental**

Resumo da Regularização Ambiental

Áreas a manter, recompor e compensar

Classe	Área com manutenção de atividades (ha)	Área a recompor (ha)	Área a compensar (ha)
Reserva Legal - RL	Não se aplica	-0,09	1,67
Total	-	-	1,67

Solicitação de autorização para o manejo de vegetação de reflorestamento em Reserva Legal

Tipo	Produto	Espécie	Quantidade	Cronograma (ano)
Podão	-	-	-	1, 3, 5

TAC, Decisões Judiciais e TCRAs

TIPOS DE ÁREAS A SEREM ADEQUADAS ADICIONADAS	
Tipo	Tempo de Recomposição
Área de Preservação Permanente	1 ano(s)
Reserva Legal	1 ano(s)

← Voltar Salvar e acessar Módulo de Regularização Ambiental